

**w sprawie ogłoszenia wykazu nieruchomości przeznaczonych do wydzierżawienia
i najmu**

Na podstawie art. 18 ust. 2 pkt 9 lit. a ustawy z dnia 8 marca 1990 r. o samorządzie gminnym (Dz. U. 2020 poz. 713 z późn. zm.) zarządza się co następuje:

§ 1

Przeznacza się do wydzierżawienia oraz podaje do publicznej wiadomości, zgodnie z art. 35 ust. 1 i 2 w związku z art. 37 ust. 4 ustawy z dnia 21 sierpnia 1997 r. o gospodarce nieruchomościami (Dz. U. 2020 poz. 65, z późn. zm.), nieruchomości wymienione w poniższym wykazie:

A:

numer ewidencyjny działki i obręb :	część działki ewid. nr 67, obręb 0032,03-08
oznaczenie nieruchomości w księdze wieczystej:	WA1W/00114861/7
łącznie powierzchnia:	42 m ²
położenie:	ul. Wyzwolenia - szkic nieruchomości stanowi załącznik nr 1 do zarządzenia
opis:	Nieruchomość niezabudowana.
przeznaczenie i sposób zagospodarowania:	Zgodnie z Uchwałą Nr 90/XVIII/2003 z dnia 19 grudnia 2003r. w sprawie uchwalenia Miejscowego Planu Zagospodarowania Przestrzennego Miasta Ząbki ww. teren przeznaczony jest pod teren drogi lokalnej ul. Wyzwolenia – symbol w planie 37 KUL Nieruchomość zostanie wydzierżawiona jako powiększenie nieruchomości sąsiedniej.
okres dzierżawy:	3 lata
wysokość czynszu z tytułu dzierżawy:	126,00 zł brutto rocznie
termin wnoszenia opłat:	do 31 marca każdego roku
zasady aktualizacji opłat	Aktualizacja możliwa raz w roku do wysokości określonej w zarządzeniu Burmistrza Miasta Ząbki. O nowej stawce czynszu dzierżawca jest informowany pisemnie, poprzez oświadczenie złożone przez Wydzierżawiającego

B:

numer ewidencyjny działki i obręb :	część działki ewid. nr 6/1, obręb 0020,01-20
oznaczenie nieruchomości w księdze wieczystej:	brak księgi wieczystej

łączna powierzchnia:	17 m ²
położenie:	ul. Stefana Batorego - szkic nieruchomości stanowi załącznik nr 2 do zarządzenia
opis:	Nieruchomość zabudowana.
przeznaczenie i sposób zagospodarowania:	Zgodnie z Uchwałą Nr 90/XVIII/2003 z dnia 19 grudnia 2003r. w sprawie uchwalenia Miejscowego Planu Zagospodarowania Przestrzennego Miasta Ząbki ww. teren przeznaczony jest pod budowę mieszkaniową wielorodzinną – symbol w planie MW Nieruchomość zostanie wydzierżawiona jako garaż
okres dzierżawy:	3 lata
wysokość czynszu z tytułu dzierżawy:	51,00 zł + podatek VAT w obowiązującej wysokości (aktualnie 23%) miesięcznie
termin wnoszenia opłat:	do 20-tego dnia każdego miesiąca
zasady aktualizacji opłat	Aktualizacja możliwa raz w roku do wysokości określonej w zarządzeniu Burmistrza Miasta Ząbki. O nowej stawce czynszu dzierżawca jest informowany pisemnie, poprzez oświadczenie złożone przez Wydzierżawiającego

C:

numer ewidencyjny działki i obręb :	część działki ewid. nr 120/5, obręb 0023,01-23
oznaczenie nieruchomości w księdze wieczystej:	WA1W/00069036/4
łączna powierzchnia:	94 m ²
położenie:	ul. Jana Pawła II - szkic nieruchomości stanowi załącznik nr 3 do zarządzenia
opis:	Nieruchomość niezabudowana.
przeznaczenie i sposób zagospodarowania:	Zgodnie z Uchwałą Nr 90/XVIII/2003 z dnia 19 grudnia 2003r. w sprawie uchwalenia Miejscowego Planu Zagospodarowania Przestrzennego Miasta Ząbki ww. teren przeznaczony jest pod teren drogi lokalnej ul. Jana Pawła II – symbol w planie 26 KUL Nieruchomość zostanie wydzierżawiona jako powiększenie nieruchomości sąsiedniej.
okres dzierżawy:	3 lata
wysokość czynszu z tytułu dzierżawy:	376,00 zł brutto rocznie
termin wnoszenia opłat:	do 31 marca każdego roku
zasady aktualizacji opłat	Aktualizacja możliwa raz w roku do wysokości określonej w zarządzeniu Burmistrza Miasta Ząbki. O nowej stawce czynszu dzierżawca jest informowany pisemnie, poprzez oświadczenie złożone przez Wydzierżawiającego

D:

numer ewidencyjny działki i obręb :	część działki ewid. nr 259/1, obręb 0018,01-18	część działki ewid. nr 259/2, obręb 0018,01-18	część działki ewid. nr 260/1, obręb 0018,01-18
oznaczenie nieruchomości w księdze wieczystej:	WA1W/00011701/6		
łączna powierzchnia:	35 m ²		

położenie:	ul. Jana Henryka Dąbrowskiego - szkic nieruchomości stanowi załącznik nr 4 do zarządzenia
opis:	Nieruchomość niezabudowana.
przeznaczenie i sposób zagospodarowania:	Zgodnie z Uchwałą Nr 90/XVIII/2003 z dnia 19 grudnia 2003r. w sprawie uchwalenia Miejscowego Planu Zagospodarowania Przestrzennego Miasta Ząbki ww. teren przeznaczony jest pod zabudowę mieszkaniową jednorodzinną – symbol w planie MN oraz pod teren dróg lokalnych – symbol w planie 28KUL. Nieruchomość zostanie wydzierżawiona jako powiększenie nieruchomości sąsiedniej.
okres dzierżawy:	3 lata
wysokość czynszu z tytułu dzierżawy:	105,00 zł brutto rocznie
termin wnoszenia opłat:	do 31 marca każdego roku
zasady aktualizacji opłat	Aktualizacja możliwa raz w roku do wysokości określonej w zarządzeniu Burmistrza Miasta Ząbki. O nowej stawce czynszu dzierżawca jest informowany pisemnie, poprzez oświadczenie złożone przez Wydzierżawiającego

E:

numer ewidencyjny działki i obręb :	część działki ewid. nr 259/1, obręb 0018,01-18	część działki ewid. nr 259/2, obręb 0018, 01-18
oznaczenie nieruchomości w księdze wieczystej:	WA1W/00011701/6	
łącznie powierzchnia:	32 m ²	
położenie:	ul. Jana Henryka Dąbrowskiego - szkic nieruchomości stanowi załącznik nr 5 do zarządzenia	
opis:	Nieruchomość niezabudowana.	
przeznaczenie i sposób zagospodarowania:	Zgodnie z Uchwałą Nr 90/XVIII/2003 z dnia 19 grudnia 2003r. w sprawie uchwalenia Miejscowego Planu Zagospodarowania Przestrzennego Miasta Ząbki ww. teren przeznaczony jest pod zabudowę mieszkaniową jednorodzinną – symbol w planie MN. Nieruchomość zostanie wydzierżawiona jako powiększenie nieruchomości sąsiedniej.	
okres dzierżawy:	3 lata	
wysokość czynszu z tytułu dzierżawy:	96,00 zł brutto rocznie	
termin wnoszenia opłat:	do 31 marca każdego roku	
zasady aktualizacji opłat	Aktualizacja możliwa raz w roku do wysokości określonej w zarządzeniu Burmistrza Miasta Ząbki. O nowej stawce czynszu dzierżawca jest informowany pisemnie, poprzez oświadczenie złożone przez Wydzierżawiającego	

F:

numer ewidencyjny działki i obręb :	część działki ewid. nr 1/4, obręb 0021, 01-20
oznaczenie nieruchomości w księdze wieczystej:	brak księgi wieczystej
łącznie powierzchnia:	55 m ²
położenie:	ul. Jana III Sobieskiego - szkic nieruchomości stanowi załącznik nr 6 do zarządzenia
opis:	Nieruchomość niezabudowana.

przeznaczenie i sposób zagospodarowania:	Zgodnie z Uchwałą Nr 90/XVIII/2003 z dnia 19 grudnia 2003r. w sprawie uchwalenia Miejscowego Planu Zagospodarowania Przestrzennego Miasta Ząbki ww. teren przeznaczony jest pod zabudowę mieszkaniową jednorodzinną – symbol w planie MN oraz pod teren dróg lokalnych – symbol w planie 11aKUL. Nieruchomość zostanie wydierzawiona jako powiększenie nieruchomości sąsiedniej.
okres dzierżawy:	3 lata
wysokość czynszu z tytułu dzierżawy:	165,00 zł brutto rocznie
termin wnoszenia opłat:	do 31 marca każdego roku
zasady aktualizacji opłat	Aktualizacja możliwa raz w roku do wysokości określonej w zarządzeniu Burmistrza Miasta Ząbki. O nowej stawce czynszu dzierżawca jest informowany pisemnie, poprzez oświadczenie złożone przez Wydierzawiającego

G:

numer ewidencyjny działki i obręb :	działka ewid. nr 5/18, obręb 0008,01-08	działka ewid. nr 4/68, obręb 0008,01-08
oznaczenie nieruchomości w księdze wieczystej:	WA1W/00012315/0	
łącna powierzchnia:	54 m ²	
położenie:	ul. 11 Listopada- szkic nieruchomości stanowi załącznik nr 7 do zarządzenia	
opis:	Nieruchomość niezabudowana.	
przeznaczenie i sposób zagospodarowania:	Zgodnie z Uchwałą Nr 90/XVIII/2003 z dnia 19 grudnia 2003r. w sprawie uchwalenia Miejscowego Planu Zagospodarowania Przestrzennego Miasta Ząbki ww. teren przeznaczony jest pod zabudowę mieszkaniową jednorodzinną – symbol w planie MN. Nieruchomość zostanie wydierzawiona jako powiększenie nieruchomości sąsiedniej.	
okres dzierżawy:	3 lata	
wysokość czynszu z tytułu dzierżawy:	216,00 zł brutto rocznie	
termin wnoszenia opłat:	do 31 marca każdego roku	
zasady aktualizacji opłat	Aktualizacja możliwa raz w roku do wysokości określonej w zarządzeniu Burmistrza Miasta Ząbki. O nowej stawce czynszu dzierżawca jest informowany pisemnie, poprzez oświadczenie złożone przez Wydierzawiającego	

H:

numer ewidencyjny działki i obręb :	działka ewid. nr 16, obręb 0041,03-17
oznaczenie nieruchomości w księdze wieczystej:	WA1W/00023221/4
łącna powierzchnia:	583 m ²
położenie:	ul. Gajowa- szkic nieruchomości stanowi załącznik nr 8 do zarządzenia
opis:	Nieruchomość niezabudowana.
przeznaczenie i sposób zagospodarowania:	Zgodnie z Uchwałą Nr 90/XVIII/2003 z dnia 19 grudnia 2003r. w sprawie uchwalenia Miejscowego Planu Zagospodarowania Przestrzennego Miasta Ząbki ww. teren przeznaczony jest pod

	urządzenia zaopatrzenia w energię elektryczną i linie wysokiego napięcia– symbol w planie EE. Nieruchomość zostanie wdzierżawiona jako teren pod działalność gospodarczą
okres dzierżawy:	3 lata
wysokość czynszu z tytułu dzierżawy:	874,50 zł + podatek VAT w obowiązującej wysokości (aktualnie 23%) miesięcznie
termin wnoszenia opłat:	do 20-tego dnia każdego miesiąca
zasady aktualizacji opłat	Aktualizacja możliwa raz w roku do wysokości określonej w zarządzeniu Burmistrza Miasta Ząbki. O nowej stawce czynszu dzierżawca jest informowany pisemnie, poprzez oświadczenie złożone przez Wdzierżawiającego

I:

numer ewidencyjny działki i obręb :	część działki ewid. nr 120/5, obręb 0023, 01-23
oznaczenie nieruchomości w księdze wieczystej:	WA1W/00069036/4
łączna powierzchnia:	111 m ²
położenie:	ul. Jana Pawła II - szkic nieruchomości stanowi załącznik nr 9 do zarządzenia
opis:	Nieruchomość niezabudowana.
przeznaczenie i sposób zagospodarowania:	Zgodnie z Uchwałą Nr 90/XVIII/2003 z dnia 19 grudnia 2003r. w sprawie uchwalenia Miejscowego Planu Zagospodarowania Przestrzennego Miasta Ząbki ww. teren przeznaczony jest pod teren dróg lokalnych – symbol w planie 26KUL. Nieruchomość zostanie wdzierżawiona jako powiększenie nieruchomości sąsiedniej.
okres dzierżawy:	3 lata
wysokość czynszu z tytułu dzierżawy:	444,00 zł brutto rocznie
termin wnoszenia opłat:	do 31 marca każdego roku
zasady aktualizacji opłat	Aktualizacja możliwa raz w roku do wysokości określonej w zarządzeniu Burmistrza Miasta Ząbki. O nowej stawce czynszu dzierżawca jest informowany pisemnie, poprzez oświadczenie złożone przez Wdzierżawiającego

J:

numer ewidencyjny działki i obręb :	działka ewid. nr 91/8, obręb 0013, 01-13
oznaczenie nieruchomości w księdze wieczystej:	WA1W/00024484/2
łączna powierzchnia:	63 m ²
położenie:	ul. 11 Listopada - szkic nieruchomości stanowi załącznik nr 10 do zarządzenia
opis:	Nieruchomość niezabudowana.
przeznaczenie i sposób zagospodarowania:	Zgodnie z Uchwałą Nr 90/XVIII/2003 z dnia 19 grudnia 2003r. w sprawie uchwalenia Miejscowego Planu Zagospodarowania Przestrzennego Miasta Ząbki ww. teren przeznaczony jest pod teren zabudowy mieszkaniowej jednorodzinnej – symbol w planie MN.

	Nieruchomość zostanie wydzierżawiona jako powiększenie nieruchomości sąsiedniej.
okres dzierżawy:	3 lata
wysokość czynszu z tytułu dzierżawy:	252,00 zł brutto rocznie
termin wnoszenia opłat:	do 31 marca każdego roku
zasady aktualizacji opłat	Aktualizacja możliwa raz w roku do wysokości określonej w zarządzeniu Burmistrza Miasta Ząbki. O nowej stawce czynszu dzierżawca jest informowany pisemnie, poprzez oświadczenie złożone przez Wydzierżawiającego

K:

numer ewidencyjny działki i obręb :	część działki ewid. nr 91/7, obręb 0013, 01-13
oznaczenie nieruchomości w księdze wieczystej:	WA1W/00024484/2
łącznie powierzchnia:	16 m ²
położenie:	ul. 11 Listopada - szkic nieruchomości stanowi załącznik nr 11 do zarządzenia
opis:	Nieruchomość niezabudowana.
przeznaczenie i sposób zagospodarowania:	Zgodnie z Uchwałą Nr 90/XVIII/2003 z dnia 19 grudnia 2003r. w sprawie uchwalenia Miejscowego Planu Zagospodarowania Przestrzennego Miasta Ząbki ww. teren przeznaczony jest pod teren zabudowy mieszkaniowej jednorodzinnej – symbol w planie MN. Nieruchomość zostanie wydzierżawiona jako powiększenie nieruchomości sąsiedniej.
okres dzierżawy:	3 lata
wysokość czynszu z tytułu dzierżawy:	64,00 zł brutto rocznie
termin wnoszenia opłat:	do 31 marca każdego roku
zasady aktualizacji opłat	Aktualizacja możliwa raz w roku do wysokości określonej w zarządzeniu Burmistrza Miasta Ząbki. O nowej stawce czynszu dzierżawca jest informowany pisemnie, poprzez oświadczenie złożone przez Wydzierżawiającego

L:

numer ewidencyjny działki i obręb :	działka ewid. nr 59/2, obręb 0050, 03-26
oznaczenie nieruchomości w księdze wieczystej:	brak księgi wieczystej
łącznie powierzchnia:	165 m ²
położenie:	ul. Hansa Christiana Andersena - szkic nieruchomości stanowi załącznik nr 12 do zarządzenia
opis:	Nieruchomość niezabudowana.
przeznaczenie i sposób zagospodarowania:	Zgodnie z Uchwałą Nr 90/XVIII/2003 z dnia 19 grudnia 2003r. w sprawie uchwalenia Miejscowego Planu Zagospodarowania Przestrzennego Miasta Ząbki ww. teren przeznaczony jest pod teren zabudowy mieszkaniowej wielorodzinnej lub jednorodzinnej – symbol w planie MW/MN. Nieruchomość zostanie wydzierżawiona jako powiększenie nieruchomości sąsiedniej – z przeznaczeniem pod plac zabaw.
okres dzierżawy:	3 lata

wysokość czynszu z tytułu dzierżawy:	165,00 zł brutto rocznie
termin wnoszenia opłat:	do 31 marca każdego roku
zasady aktualizacji opłat	Aktualizacja możliwa raz w roku do wysokości określonej w zarządzeniu Burmistrza Miasta Ząbki. O nowej stawce czynszu dzierżawca jest informowany pisemnie, poprzez oświadczenie złożone przez Wydzierżawiającego

M:

numer ewidencyjny działki i obręb :	działka ewid. nr 25/11, obręb 0057,03-33
oznaczenie nieruchomości w księdze wieczystej:	WA1W/00038838/0
łącznie powierzchnia:	515 m ²
położenie:	ul. Rotmistrza Witolda Pileckiego - szkic nieruchomości stanowi załącznik nr 13 do zarządzenia
opis:	Nieruchomość niezabudowana.
przeznaczenie i sposób zagospodarowania:	Zgodnie z Uchwałą Nr 90/XVIII/2003 z dnia 19 grudnia 2003r. w sprawie uchwalenia Miejscowego Planu Zagospodarowania Przestrzennego Miasta Ząbki ww. teren przeznaczony jest pod teren zabudowy mieszkaniowej lub usługowo-produkcyjnej – symbol w planie M/U/P. Nieruchomość zostanie wydzierżawiona jako teren pod działalność gospodarczą.
okres dzierżawy:	1 rok
wysokość czynszu z tytułu dzierżawy:	766,50 zł + podatek VAT w obowiązującej wysokości (aktualnie 23%) miesięcznie
termin wnoszenia opłat:	do 20-tego dnia każdego miesiąca
zasady aktualizacji opłat	Aktualizacja możliwa raz w roku do wysokości określonej w zarządzeniu Burmistrza Miasta Ząbki. O nowej stawce czynszu dzierżawca jest informowany pisemnie, poprzez oświadczenie złożone przez Wydzierżawiającego

§ 2

Wykaz, o którym mowa w § 1, podlega wywieszeniu na tablicy ogłoszeń i stronie internetowej Urzędu Miasta Ząbki na okres 21 dni oraz opublikowaniu w prasie lokalnej.


§ 3

Wykonanie zarządzenia powierza się Kierownikowi Referatu Geodezji i Gospodarki Nieruchomościami Urzędu Miasta Ząbki.

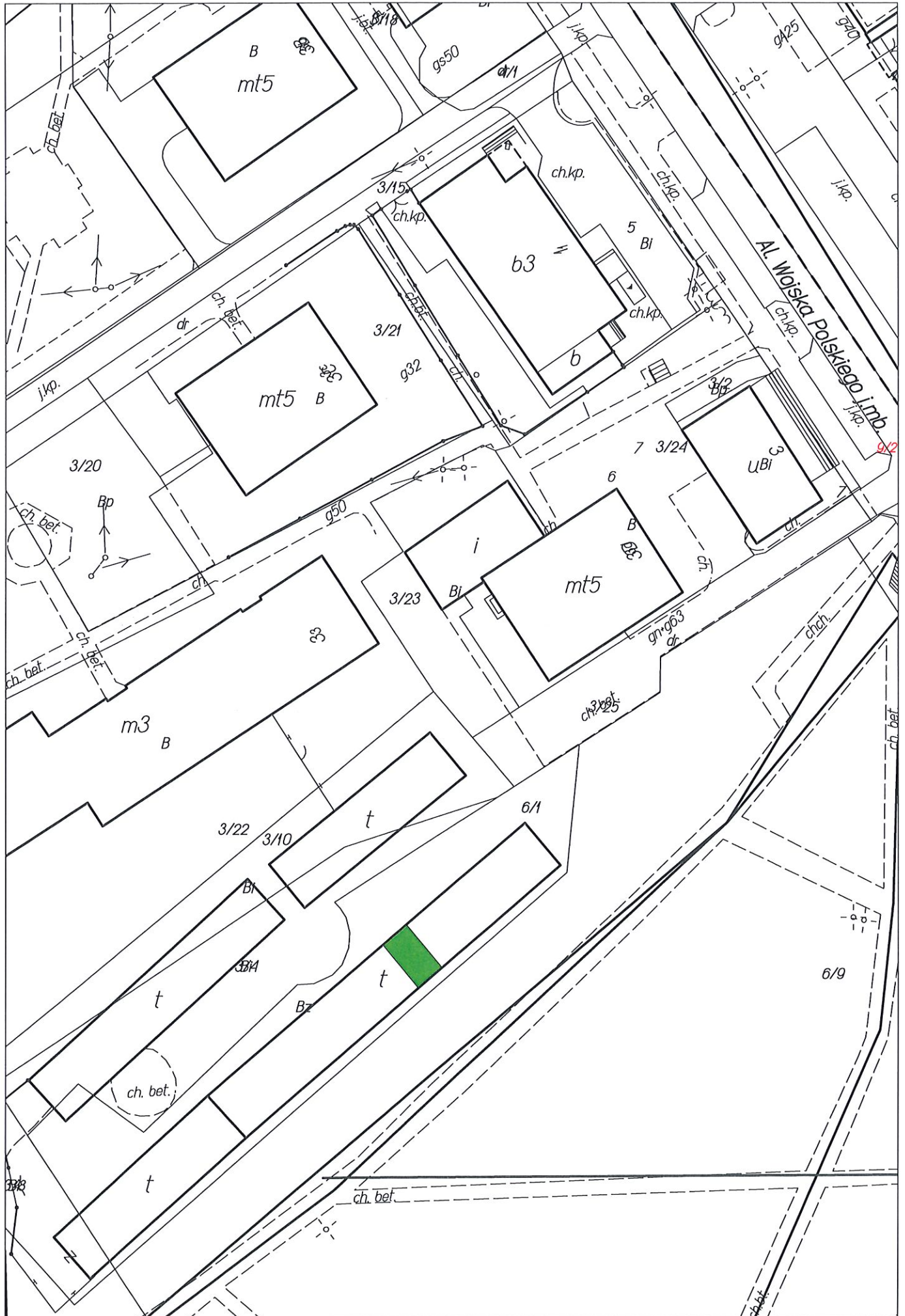
§ 4

Zarządzenie wchodzi w życie z dniem podpisania.

Z up. Burmistrza Miasta Ząbki

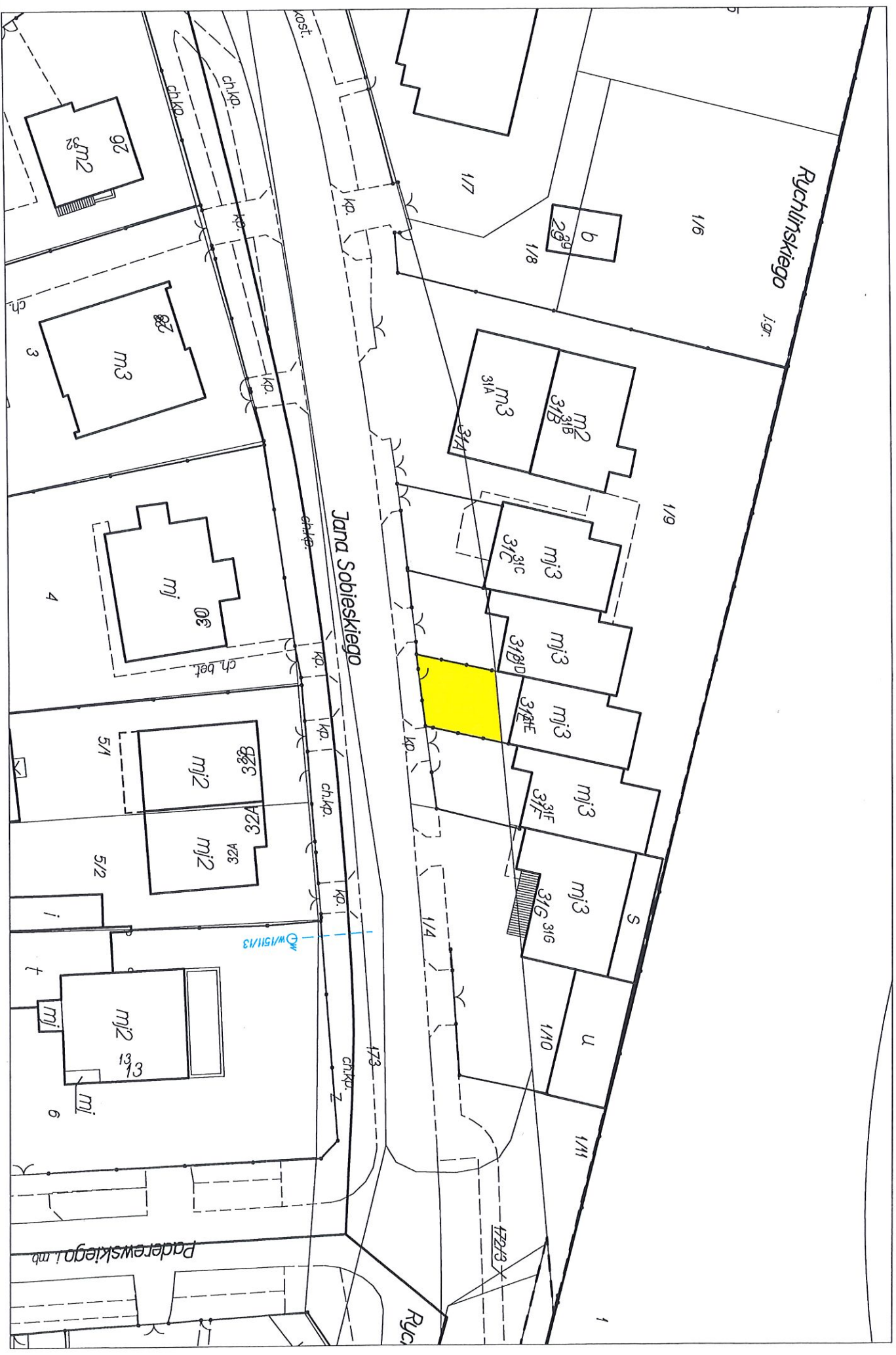

Kamil Kowalczyk
Z-ca Burmistrza

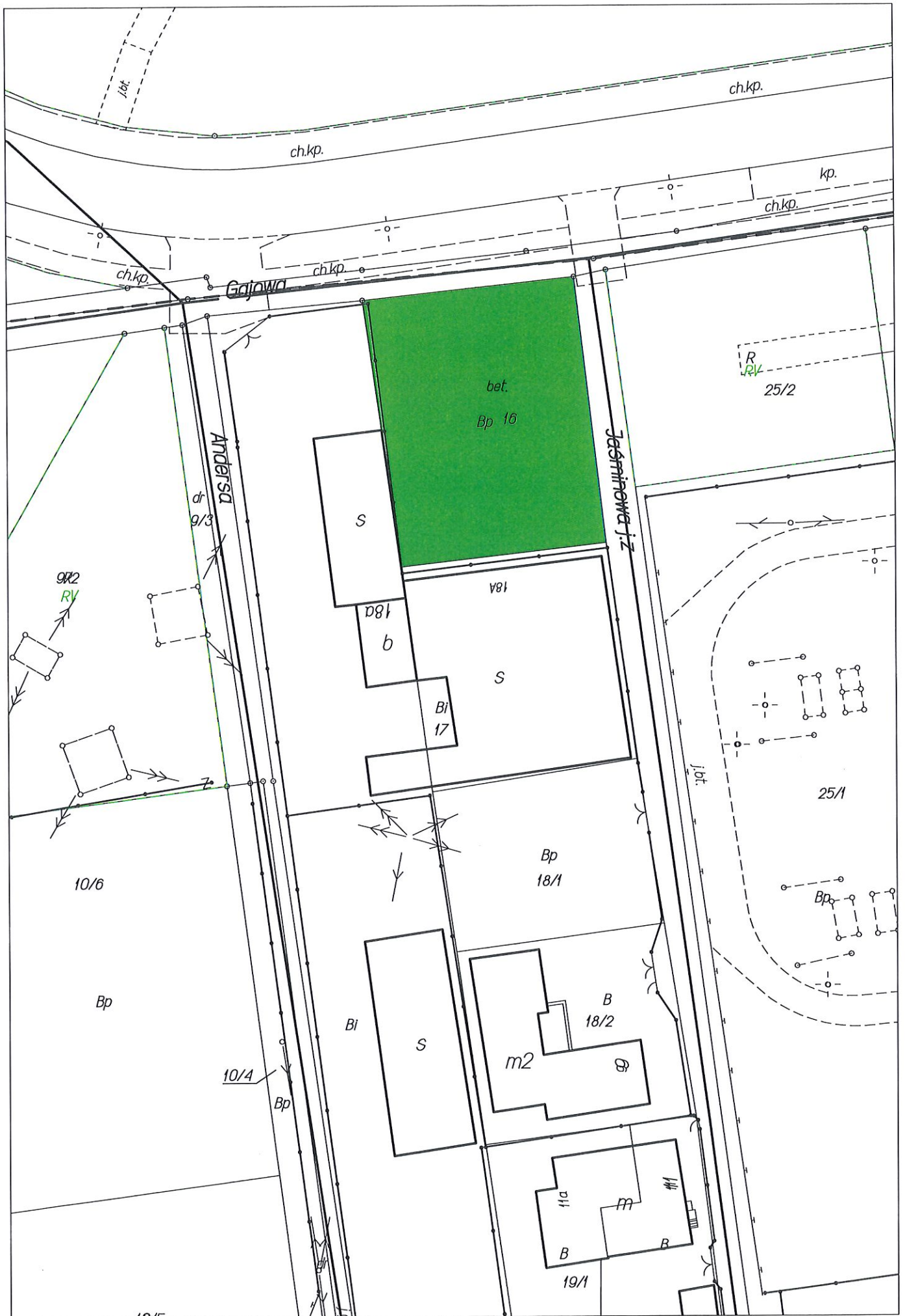






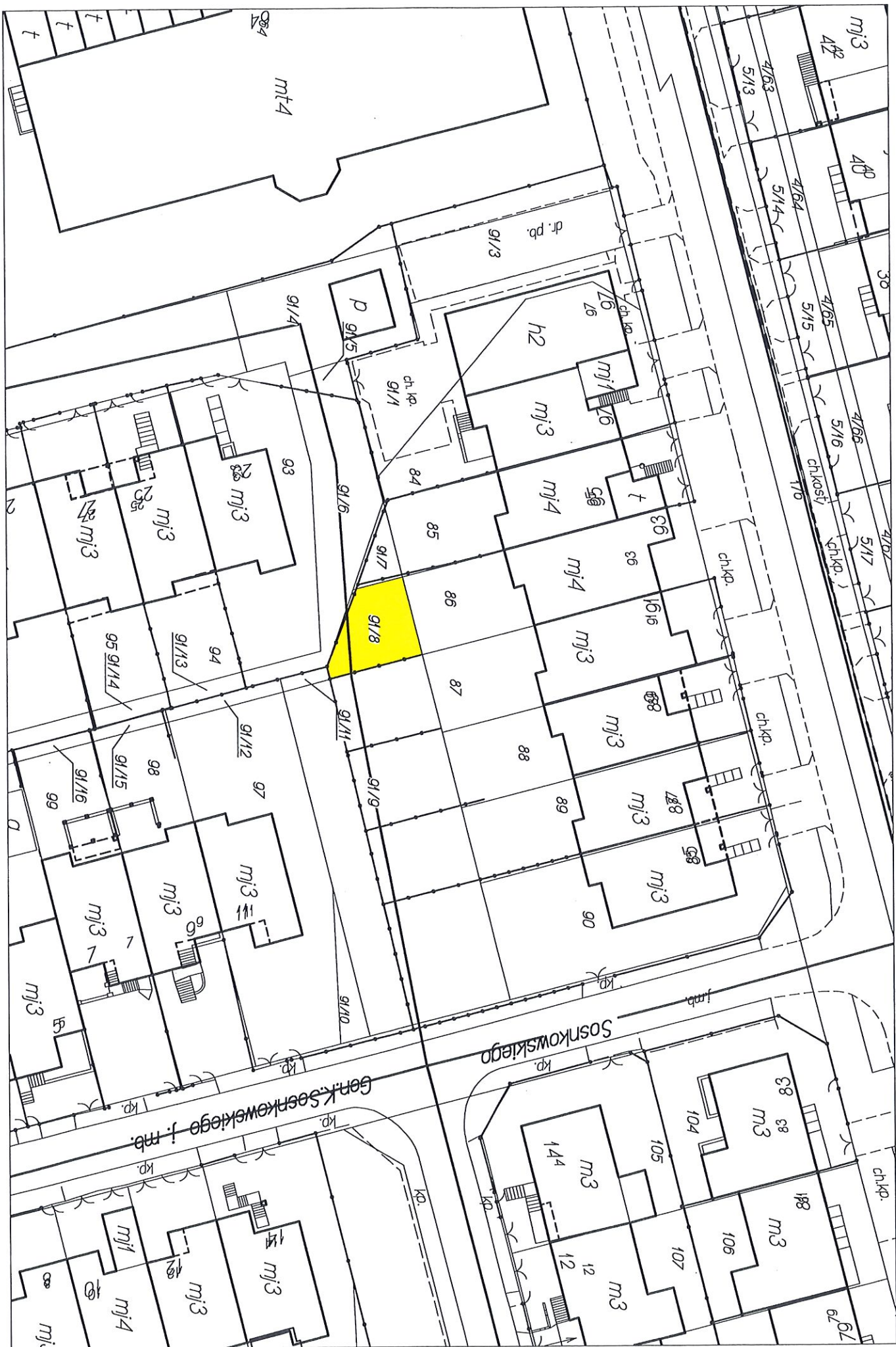
Załącznik nr 6 do Zarządzenia Nr 0050...**102**...2020 Burmistrza Miasta Ząbki z dnia **25**... września 2020 r.
w sprawie ogłoszenia wykazu nieruchomości przeznaczonych do wydzierżawienia i najmu



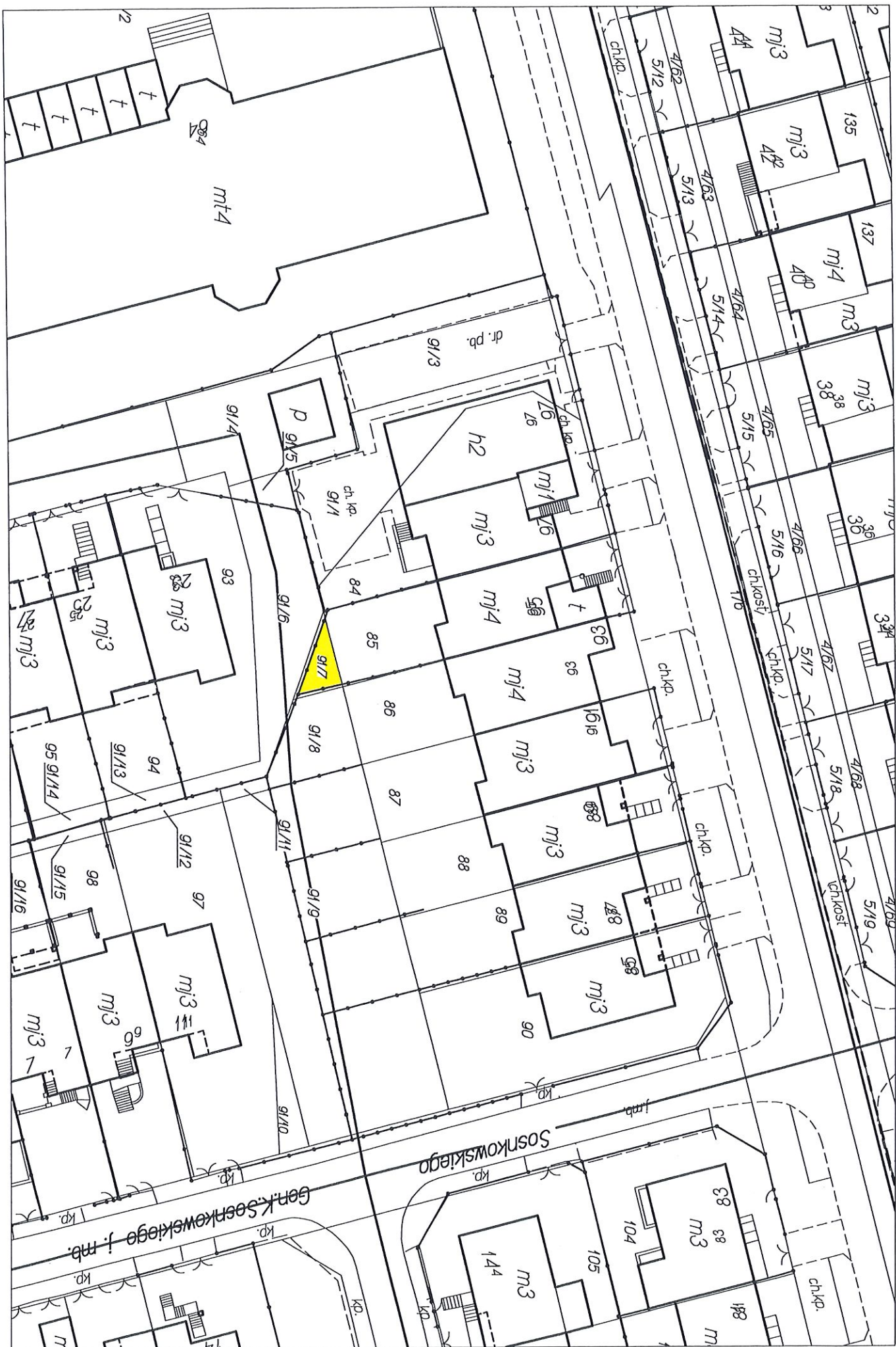


Załącznik nr 9 do Zarządzenia Nr 0050...**108**...2020 Burmistrza Miasta Ząbki z dnia **25**...września 2020 r.
w sprawie ogłoszenia wykazu nieruchomości przeznaczonych do wydzierżawienia i najmu





Załącznik nr 11 do Zarządzenia Nr 0050...108...2020 Burmistrza Miasta Ząbki z dnia 25 września 2020 r.
w sprawie ogłoszenia wykazu nieruchomości przeznaczonych do wydzierżawienia i najmu



Załącznik nr 13 do Zarządzenia Nr 0050...**108**...2020 Burmistrza Miasta Ząbki z dnia **25**... września 2020 r.
w sprawie ogłoszenia wykazu nieruchomości przeznaczonych do wydzierżawienia i najmu

